ΕΦΗΜΕΡΙΣ ΤΗΣ ΚΥΒΕΡΝΗΣΕΩΣ
ΤΗΣ ΕΛΛΗΝΙΚΗΣ ΔΗΜΟΚΡΑΤΙΑΣ

ΑΘΗΝΑ 15 ΣΕΠΤΕΜΒΡΙΟΥ 1982 | ΤΕΥΧΟΣ ΤΕΤΑΡΤΟ | ΑΡΙΘΜΟΣ ΦΥΛΛΟΥ 452

ΠΕΡΙΕΧΟΜΕΝΑ

ΑΠΑΛΛΟΤΡΙΩΣΕΙΣ

ΑΠΟΦΑΣΕΙΣ

Κήρυξη ὡς ἀναδασωτέας ἐκτάσεως 1,647 στρεμμάτων στὴ θέση Ἁγία Σωτήρα τῆς Κοινότητας Καρυᾶς τοῦ Νομοῦ Ἀργολίδος. 1

Ἐπικύρωση ἐκθέσεως καὶ διαγράμματος καθορισμοῦ ὁρίων Αἰγιαλοῦ καὶ Παραλίας στὴ θέση ΚΑΡΑΘΩΝΑ Ἀργολίδας τοῦ Δήμου Ναυπλιέων. 2

Κήρυξη ὡς ἀναδασωτέας ἐκτάσεως 4 στρεμμάτων στὴ θέση «Γραδάκια» τοῦ Δήμου Ἀργοστολίου τοῦ Νομοῦ Κεφαλληνίας. 3

Κήρυξη ὡς ἀναδασωτέας ἐκτάσεως 200 στρεμμάτων στὴ θέση «Σκαλώματα» τῆς Κοινότητας Λακώθρας τοῦ Νομοῦ Κεφαλληνίας. 4

ΑΠΑΛΛΟΤΡΙΩΣΕΙΣ

ΑΠΟΦΑΣΕΙΣ

Ἀριθ. 1502 (1)

Κήρυξη ὡς ἀναδασωτέας ἐκτάσεως 1,67 στρεμμάτων στὴ θέση Ἁγία Σωτήρα τῆς Κοινότητας Καρυᾶς τοῦ Νομοῦ Ἀργολίδος.

Ο ΝΟΜΑΡΧΗΣ ΑΡΓΟΛΙΔΟΣ

Ἔχοντας ὑπόψη:

1. Τὶς περὶ διοικητικῆς ἀποκεντρώσεως διατάξεις.
2. Τὸ ἄρθρο 117 παρ. 3 τοῦ Συντάγματος.
3. Τὶς διατάξεις τοῦ Ν. 998/1979 «περὶ προστασίας τῶν δασῶν καὶ τῶν δασικῶν ἐν γένει ἐκτάσεων τῆς Χώρας» καὶ συγκεκριμένα: α) Τοῦ ἄρθρου 41 παρ. 1, β) τοῦ ἄρθρου 38 παρ. 1.
4. Τὶς διαταγὲς τοῦ Ὑπουργείου Γεωργίας: α) 1[illegible]0417/1180/8.7.80, β) 182447/3049/24.9.80.
5. Τὴν Ι. 131/12.4.1982 πρόταση τοῦ Δασονομείου Ἄργους περὶ κηρύξεως ἀναδασωτέας τῆς ἀναφερομένης στὸ θέμα ἐκτάσεως, ἀποφασίζουμε:

Κηρύσσουμε ἀναδασωτέα, μὲ σκοπὸ τὴν προστασία γιὰ τὴν ἐπαναδημιουργία τῆς δασικῆς βλαστήσεως ποὺ καταστράφηκε παράνομα ἀπὸ ἐκχέρσωση, τὴ δημόσια δασικὴ ἔκταση ποὺ καλυπτόταν ἀπὸ ἀείφυλλα πλατύφυλλα ἐμβαδοῦ ἑνὸς στρέμματος καὶ ἑξακοσίων σαράντα ἑπτὰ τετρ. μέτρων ποὺ βρίσκεται στὴ θέση Ἁγία Σωτήρα τοῦ Οἰκισμοῦ Ἀρείας τῆς Κοινότητας Καρυᾶς καὶ προσδιορίζεται ἀπὸ τὰ στοιχεῖα Τμῆμα 1ο ΑΒΓΔΕΖΗΘΑ καὶ Τμῆμα 2ο ΙΚΛΜΙ, ὅπως φαίνονται στὸ συνημμένο διάγραμμα, τὸ ὁποῖο ἀποτελεῖ ἀναπόσπαστο μέρος τῆς ἀποφάσεως αὐτῆς καὶ ἔχει ὅρια:

Τμῆμα 1ο:

Ἀνατολικά: Μὲ δημόσιο δρόμο καὶ δημόσια δασικὴ ἔκταση.
Δυτικά: Μὲ δημόσιο δρόμο Ἀρείας—Ἄργους.
Βόρεια: Ὁμοίως.
Νότια: Μὲ δημόσιο δάσος ἀειφύλλων πλατυφύλλων.

Τμῆμα 2ο:

Ἀνατολικά: Μὲ δημόσια δασικὴ ἔκταση.
Δυτικά: Ὁμοίως.
Βόρεια: Μὲ παλαιὸ δρόμο Ἀρείας—Ἄργους.
Νότια: Δημόσιο δρόμο Ἀρείας—Ἄργους.

Ἡ ἀναδάσωση τῆς ἐκχερσωθείσης ἐκτάσεως τοῦ ἑνὸς στρέμματος καὶ ἑξακοσίων σαράντα ἑπτὰ τετρ. μέτρων νὰ πραγματοποιηθεῖ τεχνητῶς ἐφ' ὅσον δὲν ἐπιτευχθεῖ ἡ φυσικὴ ἀναγέννηση αὐτῆς.

Ἡ ἀπόφαση αὐτὴ νὰ δημοσιευθεῖ στὴν Ἐφημερίδα τῆς Κυβερνήσεως.

Ναύπλιο, 13 Μαΐου 1982

Ὁ Νομάρχης
ΕΥΘ. ΜΑΣΣΑΡΑΣ

Διάγραμμα αναδασωτέας εκτάσεως

Θέση «Λιά Σωτήρα» Περιφερείας Αρείας κοινότητας Καρυάς

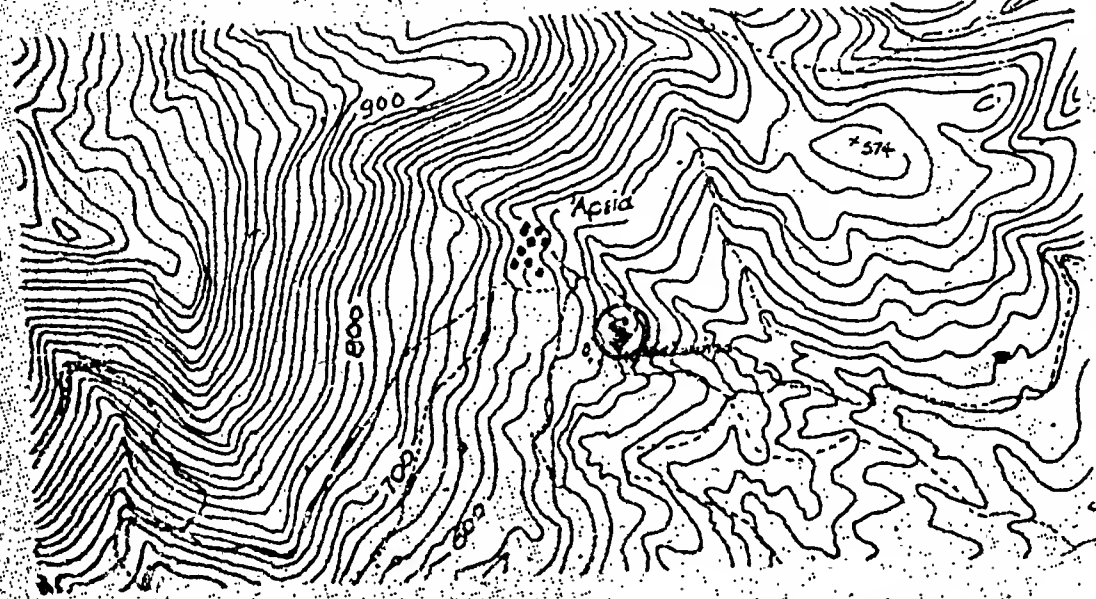

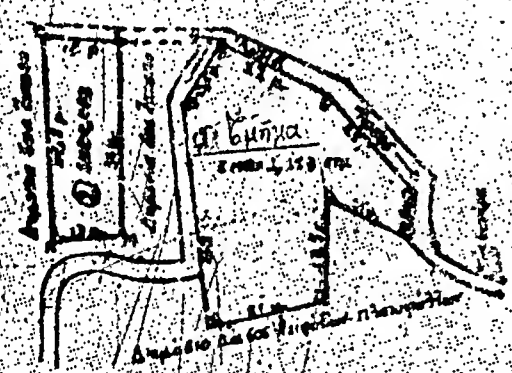

Υπόμνημα

ΑΒΓΔΕΖΗΘΑΒΙΝΑΛΙΣ: Η αναδασωτέα έκταση σε κλίμακα 1:1000.

Η αναδασωτέα έκταση σε κλίμακα 1:20.000

Συνολικό εμβαδό αναδασωτέας εκτάσεως στρέμματα 1,547

Άργος 31-3-1982

Ο Συντάξας

Δημήτριος Στέφος

Τεχνολόγος Δασοπονίας

Άνευ στην Α.Ε. 1502/13-5-1982

απόφαση του κ. Νομάρχου Αργολίδας

Ε Ο ΡΕΙΤΑΙ

Ναύπλιο 13-5-1982

Δασάρχης Δασών

Ο Νομάρχης

ΕΥΘ. ΜΑΣΣΑΡΑΣ

Ἀριθ. 5462 (2)

Ἐπικύρωση ἐκθέσεως καὶ διαγράμματος καθορισμοῦ ὁρίων αἰγιαλοῦ καὶ παραλίας στὴ θέση «ΚΑΡΑΘΩΝΑ» Ἀργολίδας τοῦ Δήμου Ναυπλιέων.

Ο ΝΟΜΑΡΧΗΣ ΑΡΓΟΛΙΔΑΣ

Ἔχοντας ὑπόψη:

1. Τὶς διατάξεις τοῦ Ν. 3200/55 «περὶ Διοικητικῆς ἀποκεντρώσεως» τοῦ Ν.Δ. 532/70 «περὶ συμπληρώσεως τῶν διατάξεων καὶ Διοικητικῆς ἀποκεντρώσεως καὶ τῶν σὲ ἐκτέλεση τούτου ἐκδοθέντων ὑπ ἀριθ. 704/70 καὶ 194/72 Β. Δ/των «περὶ μεταβάσεως εἰς τοὺς Νομάρχας ἁρμοδιοτήτων κλπ.».

2. Τὶς διατάξεις τῶν ἄρθρων 1, 2 καὶ 3 τοῦ Α.Ν. 2344/40 «περὶ αἰγιαλοῦ καὶ παραλίας».

3. Τὶς διατάξεις τοῦ ἀπὸ 11/12 Νοεμβρίου 1929 Δ/τος «περὶ Διοικήσεως Δημοσίων Κτημάτων».

4. Τὶς διατάξεις τοῦ Α.Ν. 1540/38 «περὶ τροποποιήσεως καὶ συμπληρώσεως τῆς περὶ Διοικήσεως τῶν Δημοσίων Κτημάτων Νομοθεσίας».

5. Τὶς διατάξεις τοῦ Α.Ν. 263/68 «περὶ τροποποιήσεως καὶ συμπληρώσεως τῶν διατάξεων «περὶ Διοικήσεως Δημοσίων Κτημάτων» καὶ Ν. 719/77, «περὶ ἀντικαταστάσεως, τροποποιήσεως καὶ συμπληρώσεως διατάξεων τινῶν τῆς περὶ Δημοσίων Κτημάτων Νομοθεσίας καὶ ἄλλων τινῶν διατάξεων».

6. Τὴν ἀπὸ 2.9.81 ἔκθεση τῆς ἁρμόδιας Ἐπιτροπῆς ἄρθρου 74 τοῦ Π. Δ/τος 636/77 «περὶ τοῦ καθορισμοῦ τῶν ὁρίων Αἰγιαλοῦ καὶ Παραλίας στὴ θέση «ΚΑΡΑΘΩΝΑ» Ἀργολίδας τοῦ Δήμου Ναυπλιέων ὅπως ἔχει διορθωθεῖ, σύμφωνα μὲ τὶς ὑποδείξεις τοῦ Γενικοῦ Ἐπιτελείου Ναυτικοῦ Φ187.2/230/82/28.4.82 ἐγγράφου του πρὸς τὴν Ἐπιτροπὴ τοῦ ἄρθρου 74. Π. Δ/τος 636/77 ὡς καὶ τὸ ἀπὸ 23.1.81 σχετικὸ τοπογραφικὸ καὶ ὑψομετρικὸ διάγραμμα τῆς περιοχῆς σὲ 4 πινακίδες μὲ κλίμακα 1:500 ποὺ συντάχθηκε ἀπὸ τὸν Πολιτικὸ Μηχανικὸ Α. Τσάμη καὶ ποὺ ἠλέγχθη διὰ τὴν ἀκρίβεια τῆς ἀποτυπώσεως ἀπὸ τὸν Τοπογράφο Μηχανικὸ Νικόλαο Ἀσημάκο Δ.Τ.Υ.Ν.Α. καὶ θεωρήθηκε τὴν 21.9.1981 ἀπὸ τὴν Δ/νση Τεχνικῶν Ὑπηρεσιῶν Ν. Ἀργολίδας ἔπειτα ἀπὸ τὶς ὑποδείξεις τοῦ ΓΕΝ ποὺ ἔκαμαν στὴν ἔκθεση τῆς ἁρμόδιας Ἐπιτροπῆς καὶ τοῦ τοπογραφικοῦ καὶ ὑψομετρικοῦ διαγράμματος.

7. Τὴ σύμφωνη γνωμοδότηση τοῦ Γενικοῦ Ἐπιτελείου Ναυτικοῦ διὰ τοῦ ὑπ' ἀριθ. Φ187.2/230/82/27.4.82 ἐγγράφου της, ἀφοῦ ἐγένοντο οἱ διορθώσεις σύμφωνα μὲ τὶς ὑποδείξεις του, ἀποφασίζουμε:

Ἐπικυρώνουμε τὴν ἀπὸ 2.9.81 ἔκθεση τῆς ἁρμόδιας Ἐπιτροπῆς ἄρθρου 74 Π. Δ/τος 636/77 «περὶ καθορισμοῦ ὁρίων αἰγιαλοῦ καὶ παραλίας στὴ θέση «ΚΑΡΑΘΩΝΑ» Ν. Ἀργολίδας τοῦ Δήμου Ναυπλιέων καθὼς καὶ τὸ σχετικὸ τοπογραφικὸ καὶ ὑψομετρικὸ διάγραμμα τῆς περιοχῆς, ποὺ συνοδεύει τὴν ἔκθεση αὐτὴ καὶ εἶναι νόμιμα θεωρημένο ἀπὸ τὸν Δ/ντὴ Τεχνικῶν Ὑπηρεσιῶν Ν. Ἀργολίδος τὴν 21.9.1981.

Ἡ ἀπόφαση αὐτὴ μαζὶ μὲ τὴν ἀπὸ 2.9.81 ἔκθεση τῆς ἁρμόδιας Ἐπιτροπῆς καὶ τὸ σχετικὸ τοπογραφικὸ καὶ ὑψομετρικὸ διάγραμμα ποὺ τὴν συνοδεύει νὰ δημοσιευθεῖ στὴν Ἐφημερίδα τῆς Κυβερνήσεως.

ΕΚΘΕΣΗ

Ἐπιτροπῆς ἄρθρου 74 Π. Δ/τος 636/77 καθορισμοῦ αἰγιαλοῦ (νέου καὶ παλαιοῦ) καὶ παραλίας στὴ θέση «ΚΑΤΑΘΩΝΑ» περιοχῆς Ν. Ἀργολίδας.

Ναύπλιο σήμερα στὶς 2 Σεπτεμβρίου 1981 ἡ Ἐπιτροπὴ καθορισμοῦ ὁρίων αἰγιαλοῦ καὶ παραλίας ἄρθρου 74 Π. Δ/τος 636/77. χωρικῆς ἁρμοδιότητος Οἰκον. Ἐφορίας Ναυπλίας, ποὺ συγκροτήθηκε μὲ ἀπόφαση τοῦ Νομάρχη Ἀργολίδας ὑπ' ἀριθ. 75075/30.12.80 ἀποτελούμενη ἀπὸ τοὺς:

1) Παναγιώτη Δελησταθη Ἐφορ. Τμ/ρχη, ὡς ἀναπληρωτὴ τοῦ Οἰκον. Ἐφόρου Ναυπλίας, σὰν Πρόεδρο.

2) Νικόλαο Ἀσημᾶκο τοπογράφο—μηχ/κό, ἀναπληρωτὴ τοῦ Δ/ντοῦ Τεχνικῶν Ὑπηρεσιῶν Ν. Ἀργολίδας.

3) Νικόλαο Μιχούση, ὡς ἀναπληρωτὴ τοῦ Λιμενάρχη Ναυπλίου, σὰν μέλη, συνῆλθε στὸ Κατάστημα τῆς Οἰκον. Ἐφορίας Ναυπλίας, ὕστερα ἀπὸ τὸ ἀριθ. 9589/25.8.81 ἔγγραφο τοῦ Προέδρου αὐτῆς καὶ μετέβηκε σήμερα στὶς 2.9.81 καὶ διενήργησε αὐτοψία στὴ θέση «ΚΑΡΑΘΩΝΑ» περιοχῆς Ν. Ἀργολίδας γιὰ τὸν καθορισμὸ τῶν ὁρίων αἰγιαλοῦ καὶ παραλίας.

Ἔχοντας ὑπόψη:

1. Τὸ τοπογραφικὸ καὶ ὑψομετρικὸ διάγραμμα μὲ κλίμακα 1:500 σὲ τέσσερα (4) φύλλα (1—4), ποὺ συντάχθηκε τὴν 23.1.1981 ἀπὸ τὸν Πολ. Μηχ/κὸ Α. Τσάμη τοῦ Ἑλληνικοῦ Ὀργανισμοῦ Τουρισμοῦ Δ/νση Τεχνικὴ—Τμῆμα Μελετῶν καὶ θεωρήθηκε ἀπὸ τὸν Δ/ντὴ Σ. Ντεγιάννη τῆς ἴδιας Ὑπηρεσίας πάνω στὸ ὁποῖο φαίνεται ἡ περιοχὴ τῆς παραλίας στὴ θέση «ΚΑΡΑΘΩΝΑ» Ν. Ἀργολίδας.

2. Τὶς διατάξεις τοῦ Α.Ν. 1540/1938, ὅπως τροποποιηθήκανε ἀπὸ τὸν Α.Ν. 2344/1940, Α.Ν. 263/68, Ν. 653/77, Ν. 719/77 καὶ Ν.Δ. 636/77, σύμφωνα μὲ τὶς ὁποῖες ὁ καθορισμὸς τῆς ὁριογραμμῆς αἰγιαλοῦ καὶ παραλίας πάνω σὲ τοπογραφικὸ καὶ ὑψομετρικὸ διάγραμμα στὸ ὁποῖο χαράσσεται ἐρυθρὴ γραμμὴ γιὰ τὴν ὁριογραμμὴ τοῦ αἰγιαλοῦ καὶ κίτρινη γιὰ τὴν ὁριογραμμὴ τῆς παραλίας καὶ ὅτι σὲ περίπτωση ποὺ ἀπὸ προσχώσεις ἢ ἄλλη αἰτία εἶναι φανερὸ ὅτι στὸ χρόνο ποὺ ἐνεργεῖται ὁ καθορισμός, ὁ αἰγιαλὸς εἶναι διαφορετικὸς τοῦ αἰγιαλοῦ στὸ παρελθὸν κλπ. δύναται νὰ καθορισθεῖ ἡ παλαιὰ θέση τοῦ αἰγιαλοῦ ἡ ὑφισταμένη μέχρι τὸ 1884, ἂν ὑφίστανται κατοχὲς ἰδιωτῶν ἢ καὶ πρότερον ἂν δὲν ὑφίστανται καὶ τότε ἡ ἐπιτροπὴ προβαίνει στὸν καθορισμὸ τοῦ παλαιοῦ αἰγιαλοῦ μὲ κυανὴ γραμμὴ ποὺ χαράσσεται στὸ διάγραμμα.

3. Τὴν Δ/γὴ τοῦ Ὑπουργείου Δημοσίων Ἔργων ὑπ' ἀριθ. Γ24295/ἔγκ. Γ 48/21.8.1978 γιὰ τὸ εὖρος τῆς παραλίας.

4. Τὸ σχετικὸ ἔγγραφο τοῦ Γ.Ε.Ν. Φ.187.2/332/74/24.10.1974.

5. Τὰ στοιχεῖα ποὺ προκύψανε ἀπὸ τὴν αὐτοψία ποὺ διενεργήσαμε σήμερα στὶς 2/9/81 καὶ τὴν ἀντίληψη ποὺ σχηματίσαμε γιὰ τὴν ὕπαρξη καὶ θέση τοῦ παλαιοῦ αἰγιαλοῦ καὶ τὰ ὅρια τοῦ σημερινοῦ αἰγιαλοῦ, ἀποφασίζουμε:

Καθορίζει ἐπὶ τῶν ἀνωτέρω τοπογραφικῶν καὶ ὑψομετρικῶν διαγραμμάτων (1-4 φύλλα).

α) Τὴν ὁριογραμμὴ αἰγιαλοῦ μὲ ἐρυθρὰ συνεχῆ γραμμὴ 1, 2, 3, ...23.

β) Τὴν ὁριογραμμὴ παραλίας μὲ κίτρινη συνεχῆ γραμμὴ 1', 2', 3',.....24' καὶ

γ) Τὴν ὁριογραμμὴ παλαιοῦ αἰγιαλοῦ μὲ μπλὲ συνεχῆ γραμμὴ 1'', 2'', 3'',.....29''. Αἱ κορυφαὶ τῶν ὁριογραμμῶν σημειοῦνται διὰ ὀρθογωνίων συντεταγμένων ἐπὶ πίνακος τοῦ διαγράμματος ἐξηρτημένου ἐκ τοῦ Κρατικοῦ τριγων. δικτύου. Ἐξαιροῦνται τὰ ὑφιστάμενα κτίσματα τῆς ζώνης παραλίας (ἐκκλησία Ἅγ. Κων/νος — Κτίσματα πρώην οἰκοδομικοῦ Συν/σμοῦ κλπ.).

Ἡ Ἐπιτροπὴ

Ναύπλιο 11 Μαΐου 1982

Ὁ Νομάρχης
ΕΥΘΥΜΙΟΣ ΜΑΣΣΑΡΑΣ


ΚΑΘΟΡ
ΠΕΡΙΟ
ΑΡΜΟ
ΝΟΜΑ

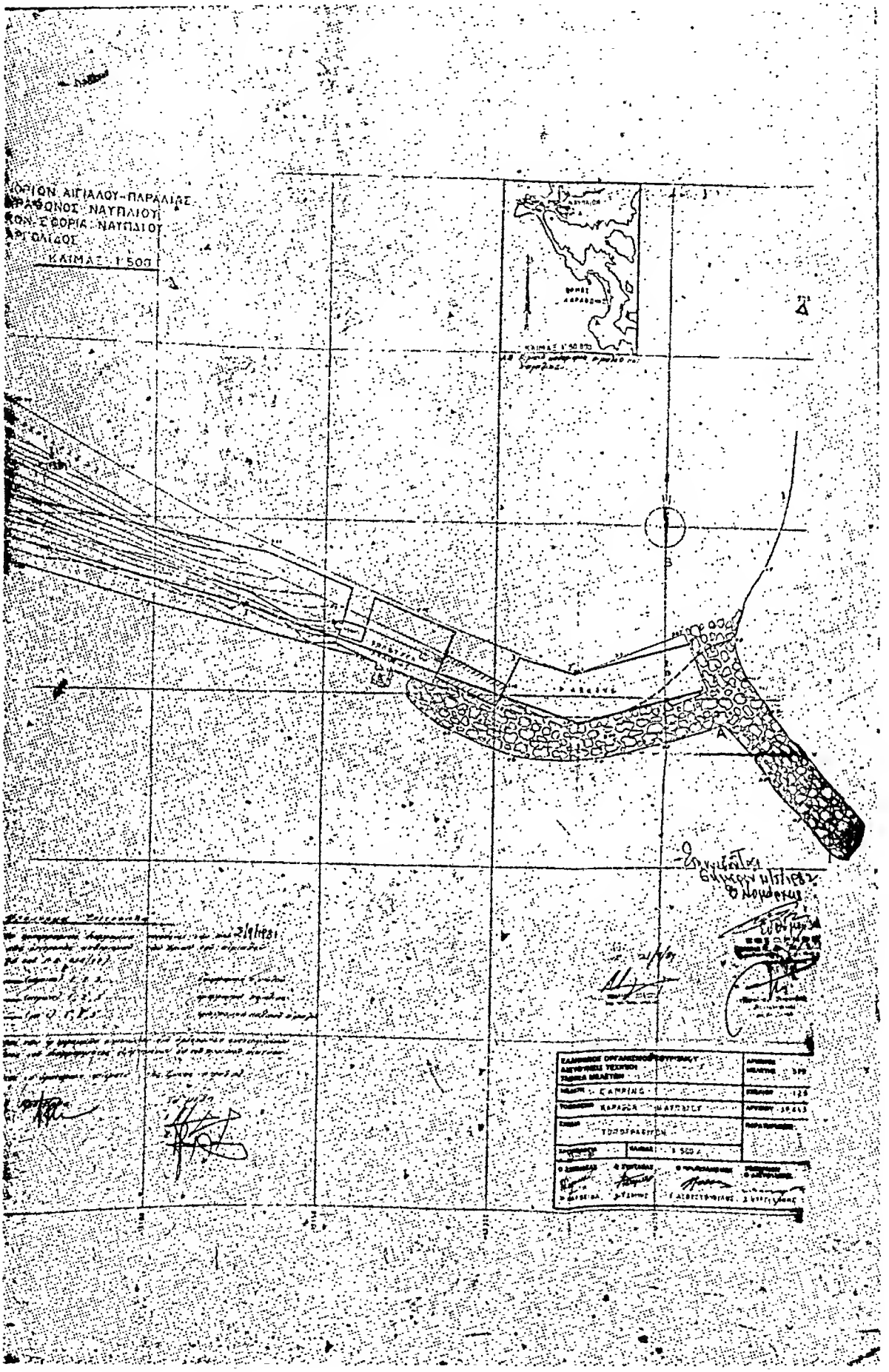
ΟΡΙΟΝ ΑΙΓΙΑΛΟΥ-ΠΑΡΑΛΙΑΣ
ΡΑΦΩΝΟΣ ΝΑΥΠΛΙΟΥ
ΡΟΝ. ΣΦΟΡΙΑ ΝΑΥΠΛΙΟΥ
ΡΓΟΛΙΔΟΣ
ΚΛΙΜΑΞ 1:500
ΚΑΜΠΙΝΓ
ΚΑΡΑΒΑ
ΤΟΠΟΓΡΑΦΙΚΟΝ

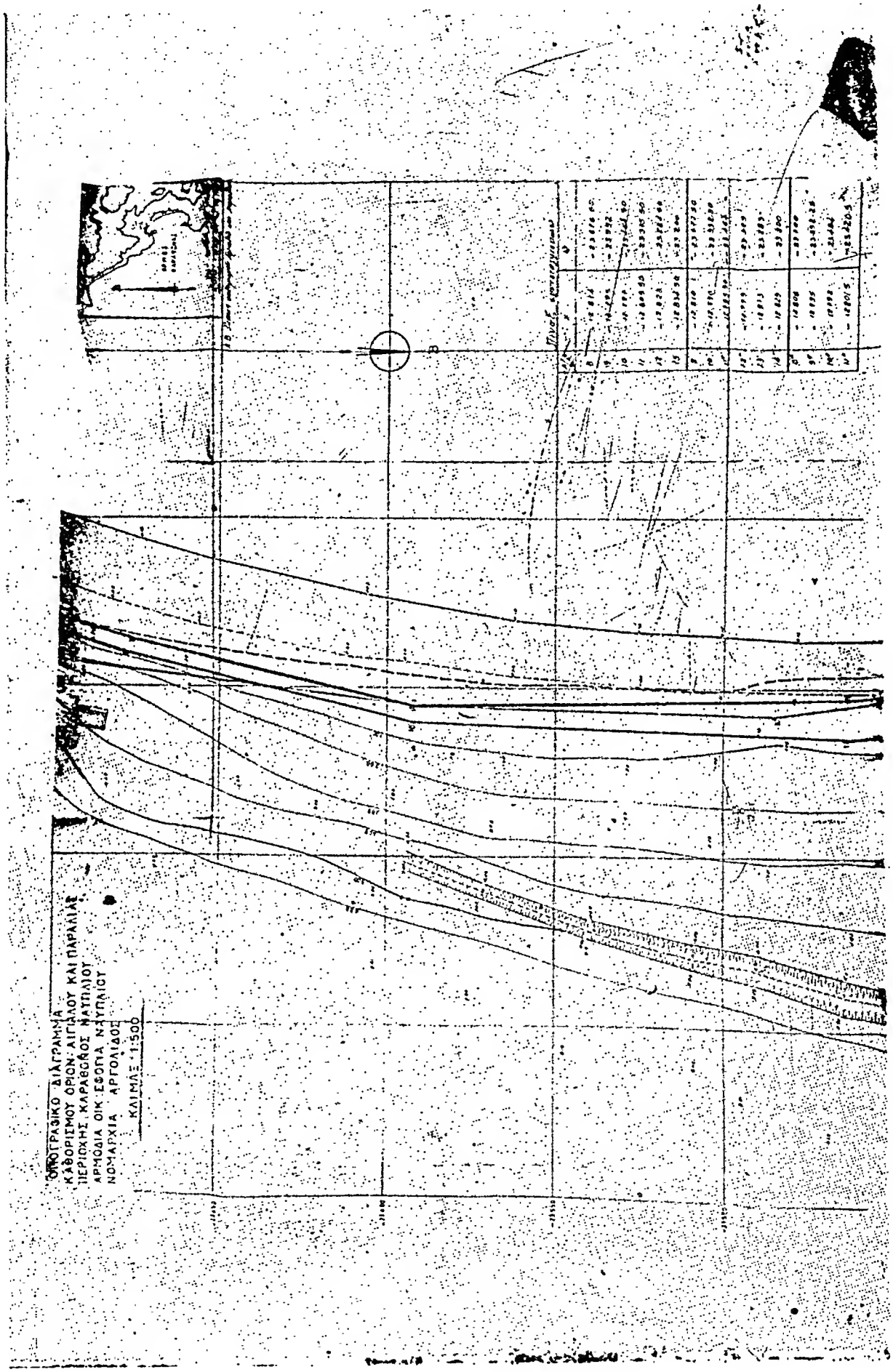
ΟΙΚΟΓΡΑΦΙΚΟ ΔΙΑΓΡΑΜΜΑ
ΚΑΘΟΡΙΣΜΟΥ ΟΡΙΩΝ ΑΙΓΙΑΛΟΥ ΚΑΙ ΠΑΡΑΛΙΑΣ
ΠΕΡΙΟΧΗΣ ΚΑΡΑΒΟΣΚΟΣ ΝΑΥΠΛΙΟΥ
ΑΡΜΟΔΙΑ ΟΙΚ. ΕΦΟΠΑ ΝΑΥΠΛΙΟΥ
ΝΟΜΑΡΧΙΑ ΑΡΓΟΛΙΔΟΣ
ΚΛΙΜΑΞ 1:500




ΤΟΠΟΓΡΑΦΙΚΟ ΔΙΑΓΡΑΜΜΑ
ΚΑΘΕΡΙΣΜΟΥ ΟΡ.ΟΝ ΑΓΓΛΟΥ-ΠΑΡΑΛΙΑΣ
ΠΕΡΙΟΧΗΣ ΚΡΑΒΩΝΟΣ ΝΑΥΠΛΙΟΥ
ΑΡΜΟΔΙΑ ΣΙΚΗ ΣΕΦΡΙΑΣ ΝΑΥΠΛΙΟΥ
ΠΟΝΤΑΡΧΙΑ ΤΡΙΠΟΛΙΣΟΣ
ΚΛΙΜΑ 1:500





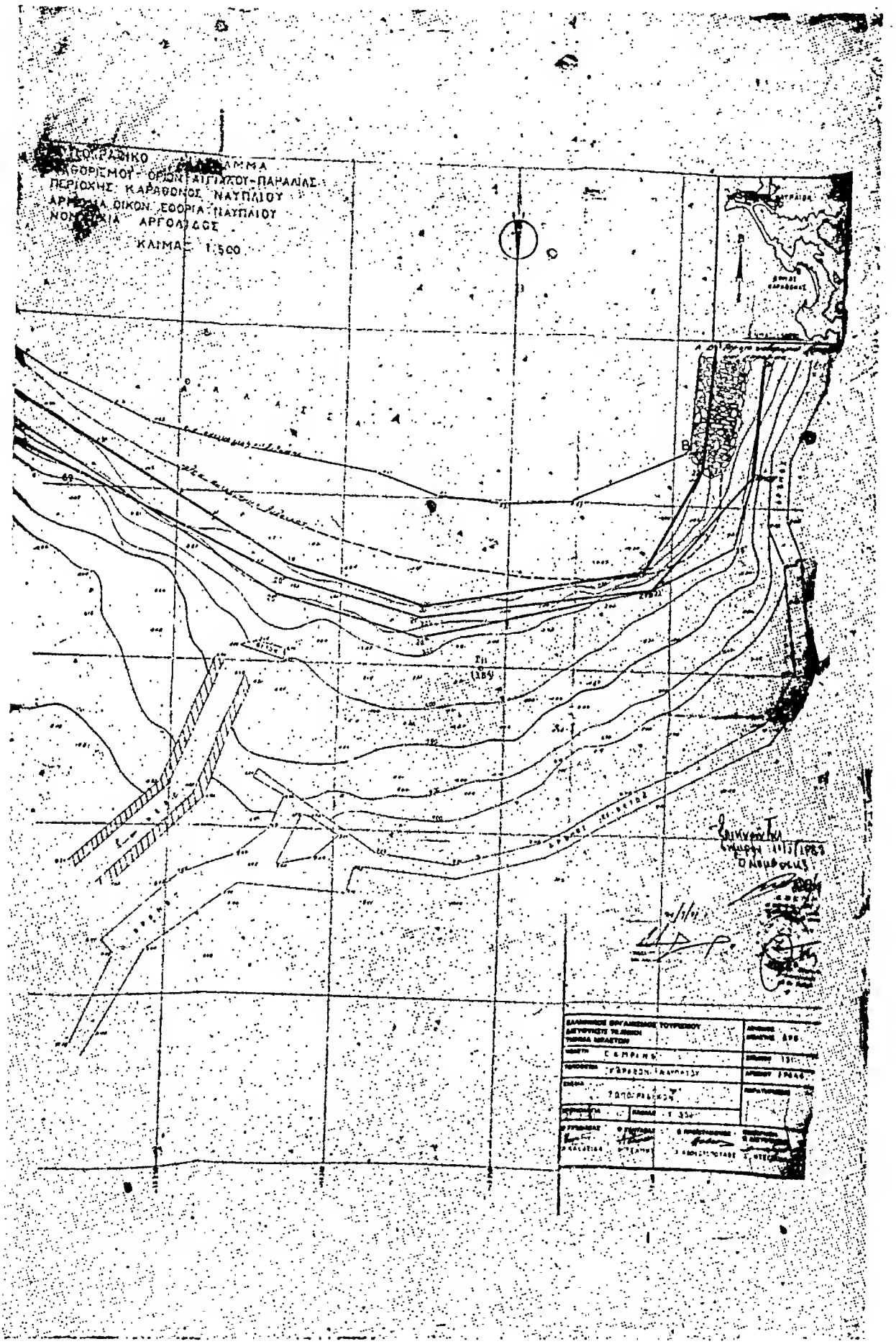
ΑΡΓΟΛΙΔΟΣ
ΚΛΙΜΑΞ 1:500

Ἀριθ. 795 (3)

Κήρυξη ὡς ἀναδασωτέας ἐκτάσεως 4 στρεμμάτων, στὴ θέση «Γραδάκια» τοῦ Δήμου Ἀργοστολίου τοῦ Νομοῦ Κεφαλληνίας.

Ο ΝΟΜΑΡΧΗΣ ΚΕΦΑΛΛΗΝΙΑΣ

Ἔχοντας ὑπόψη:

1. Τὶς περὶ διοικητικῆς ἀποκεντρώσεως διατάξεις.

2. Τὶς διατάξεις τοῦ Ν. 998/79 «περὶ προστασίας τῶν δασῶν καὶ τῶν δασικῶν ἐν γένει ἐκτάσεων τῆς χώρας» καὶ συγκεκριμένα: α) τοῦ ἄρθρου 41 παρ. 1, β) τοῦ ἄρθρου 38 παρ. 1. γ) τοῦ ἄρθρου 34 παρ. 4.

3. Τὶς Δ/γὲς τοῦ Ὑπουργείου Γεωργίας: α) 160417/1180/8.7.80, β) 182447/3049/24.9.80, γ) 150467/2571/28.4.81.

4. Τὴν προφορικὴ πρόταση τῆς Δ/νσεως Δασῶν Κεφαλληνίας, περὶ κηρύξεως ἀναδασωτέας, τῆς ἀναφερομένης στὸ θέμα ἐκτάσεως, ἀποφασίζουμε:

Κηρύσσουμε ἀναδασωτέα, μὲ σκοπὸ τὴν προστασία γιὰ τὴν ἐπαναδημιουργία τῆς δασικῆς βλαστήσεως ποὺ καταστράφηκε ὁλοσχερῶς ἀπὸ πυρκαγιὰ στὶς 2.8.81 τὴν διακαταχρωμένη δασικὴ ἔκταση τῶν τεσσάρων (4) στρεμμάτων ποὺ βρίσκεται στὴ θέση Γραδάκια Περιφερείας τοῦ Δήμου Ἀργοστολίου καὶ προσδιορίζεται: ἀπὸ τὰ στοιχεῖα Α Β Γ Δ Α ὅπως φαίνονται στὸ συνημμένο διάγραμμα, τὸ ὁποῖο ἀποτελεῖ ἀναπόσπαστο μέρος τῆς ἀποφάσεως αὐτῆς καὶ ἔχει ὅρια:

Ἀνατολικά: Μὲ θαμνοσκεπῆ δασικὴ ἔκταση.
Δυτικά: Μὲ βραχώδη ἔκταση καὶ ἐκεῖθεν θάλασσα.
Βόρεια: Μὲ θαμνοσκεπῆ δασικὴ ἔκταση.
Νότια: Μὲ ἀγροτικὸ δρόμο καὶ γυμνὴ ἔκταση.

Ἡ ἀπόφαση αὐτὴ νὰ δημοσιευθεῖ στὴν Ἐφημερίδα τῆς Κυβερνήσεως.

Ἀργοστόλι, 6 Μαΐου 1982

Ὁ Νομάρχης
Σ. ΤΣΙΡΙΜΠΑΣ

ΑΠΟΣΠΑΣΜΑ ΧΑΡΤΗ ΕΥΡΥΤΕΡΗΣ ΠΕΡΙΟΧΗΣ ΚΛ. 1:20000
ΣΤΟΝ ΟΠΟΙΟ ΣΗΜΕΙΩΝΕΤΑΙ Η ΑΝΑΔΑΣΩΤΕΑ ΕΚΤΑΣΗ ΣΤΗ ΘΕΣΗ
ΑΛΣΗ. ΤΗΣ ΠΕΡΙΦΕΡΕΙΑΣ ΔΗΜΟΥ ΑΡΓΟΣΤΟΛΙΟΥ ΝΟΜΟΥ ΚΕΦΑΛΛΗΝΙΑΣ

Λαμβάνει στην 798/6-5-82 απόφαση Νομαρχίας Κεφαλλονιάς.

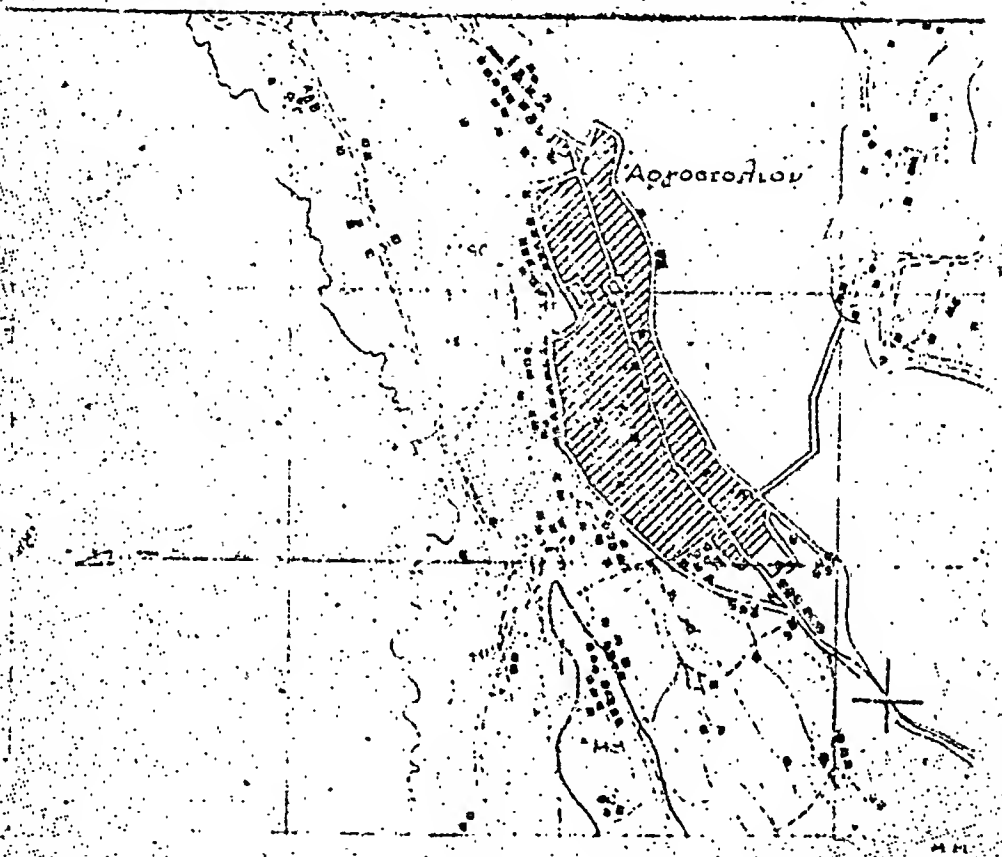

ΥΠΟΜΝΗΜΑ
Α.Β.Γ.Δ.Α. όρια κτίσεως εκτάσεως που κηρύσσεται αναδασωτέα.

Αργοστόλι 9.5.1982
Ο Συντάκτης
Δημήτριος Κωνσταντόπουλος
Τεχν. Δασονομίας με Β' Βαθμ.

ΘΕΩΡΗΘΗΚΕ
Αργοστόλι 9.5.1982

ΘΕΩΡΗΘΗΚΕ
Αργοστόλι 6-5-1982
Ο Νομάρχης
Σπύρος Τσιριμίας

Ἀριθ. 797 (4)

Κήρυξη ὡς ἀναδασωτέας ἐκτάσεως 200 στρεμμάτων, στὴ θέση «Σκαλώματα» τῆς Κοινότητος Λακήθρας τοῦ Νομοῦ Κερ/νίας.

Ο ΝΟΜΑΡΧΗΣ ΚΕΦΑΛΛΗΝΙΑΣ

Ἔχοντας ὑπόψη:

1. Τὶς περὶ διοικητικῆς ἀποκεντρώσεως διατάξεις.

2. Τὶς διατάξεις τοῦ Ν. 998/79 «περὶ προστασίας τῶν δασῶν καὶ τῶν δασικῶν ἐν γένει ἐκτάσεων τῆς χώρας» καὶ συγκεκριμένα: α) τοῦ ἄρθρου 41 παρ. 1, β) τοῦ ἄρθρου 38 παρ. 1, γ) τοῦ ἄρθρου 34 παρ. 4.

3. Τὶς δ/γὲς τοῦ Ὑπουργείου Γεωργίας: α) 160417/1180/8.7.80, β) 182447/3049/24.9.80, γ) 150457/2571/28.4.81, δ) 155007/2728/1981.

4. Τὴν προφορικὴ πρόταση τῆς Δ/νσεως Δασῶν Κερ/νίας, περὶ κηρύξεως ἀναδασωτέας, τῆς ἀναφερομένης στὸ θέμα ἐκτάσεως, ἀποφασίζουμε:

Κηρύσσουμε ἀναδασωτέα, μὲ σκοπὸ τὴν προστασία γιὰ τὴν ἐπαναδημιουργία τῆς δασικῆς βλαστήσεως ποὺ καταστράφηκε ὁλοσχερῶς ἀπὸ πυρκαγιὰ στὶς 7.8.81 τὴν διακατεχομένη ἔκταση διακοσίων (200) στρεμμάτων ποὺ βρίσκεται στὴ θέση «Σκαλώματα» περιφερείας τῆς Κοινότητος Λακήθρας καὶ προσδιορίζεται ἀπὸ τὰ στοιχεῖα Α Β Γ Δ Ε Ζ Η Θ Ι Κ Λ ὅπως φαίνονται στὸ συνημμένο διάγραμμα, τὸ ὁποῖο ἀποτελεῖ ἀναπόσπαστο μέρος τῆς ἀποφάσεως αὐτῆς καὶ ἔχει ὅρια:

Ἀνατολικά: Μὲ κοινοτικὴ ὁδὸ Λακήθρας — Μενεγάτων, θαμνοσκεπῆ δασικὴ ἔκταση καὶ ἀγροτικὴ ἔκταση.

Δυτικά: Μὲ δασικὴ ἔκταση καὶ ὁδὸ Ἀργοστολίου Λακήθρας.

Βόρεια: Μὲ θαμνοσκεπῆ δασικὴ ἔκταση.

Νότια: Μὲ θαμνοσκεπῆ δασικὴ ἔκταση.

Ἐξαιρεῖται τῆς κηρύξεως ὡς ἀναδασωτέας καεῖσα γεωργικὴ ἔκταση διακοσίων περίπου στρεμμάτων ποὺ εὑρίσκεται διάσπαρτη ἐντὸς τῆς καείσης δασικῆς ἐκτάσεως.

Ἡ ἀπόφαση αὐτὴ νὰ δημοσιευθεῖ στὴν Ἐφημερίδα τῆς Κυβερνήσεως.

Ἀργοστόλι 6 Μαΐου 1982

Ὁ Νομάρχης
Σ. ΤΣΙΡΙΜΠΑΣ

ΑΠΟΣΠΑΣΜΑ ΧΑΡΤΗ ΕΥΡΥΤΕΡΗΣ ΠΕΡΙΟΧΗΣ ΚΛ 1:20.000
ΕΠΟΝ ΟΠΟΙΟ ΣΗΜΕΙΩΝΕΤΑΙ Η ΑΝΑΛΑΕΩΤΕΑ ΕΚΤΑΣΗ ΕΠΗ
ΘΕΣΗ "ΣΩΛΗΝΑΤΑ" ΤΗΣ ΠΕΡ. ΚΟΙΝΟΤΗΤΟΣ ΛΑΚΗΘΡΑΣ ΝΟΜΟΥ
ΚΕΦΑΛΛΗΝΙΑΣ
Κεφαλλονιά
Κοκκοβάτα
Κεναγάτα
Σωκάτα
Λακήθρα
Δ.Ε.Κ.Α.Τ.Ε.Π.Ε.Κ.Α.
Δ.Ε.Κ.Α.Τ.Ε.Π.Ε.Κ.Α.
Ιωάν. Κωνσταντίνου
Ιωάν. Δοκανονίας με 61 τ.μ.
Ιωάν. Δοκανονίας με 43 τ.μ.
Ι. Λαιμιμπάς

Η ΥΠΗΡΕΣΙΑ ΤΟΥ ΕΘΝΙΚΟΥ ΤΥΠΟΓΡΑΦΕΙΟΥ
ΓΝΩΣΤΟΠΟΙΕΙ ΟΤΙ:

Ἡ ἐτήσια συνδρομὴ τῆς Ἐφημερίδας τῆς Κυβερνήσεως, ἡ τιμὴ τῶν φύλλων της πού πωλοῦνται τμηματικὰ καὶ τὰ τέλη δημοσιεύσεων στὴν Ἐφημερίδα τῆς Κυβερνήσεως, καθορίσθηκαν ἀπὸ 1 Ἰανουαρίου 1981 ὡς ἀκολούθως:

Α'. ΕΤΗΣΙΕΣ ΣΥΝΔΡΟΜΕΣ

1. Γιὰ τὸ Τεῦχος Α'	Δραχ.	1.500
2. » » » Β'	»	3.000
3. » » » ΤΑΠΣ	»	2.000
4. » » » Γ'	»	1.000
5. » » » Δ'	»	2.500
6. » » » Νομικῶν Προσώπων Δ.Δ. κ.λπ.	»	1.000
7. » » » Ἀν. Εἰδ. Δικαστηρίου	»	200
8. » » » Παράρτημα	»	600
9. » » » Ἀνωνύμων Ἑταιρειῶν κ.λπ.	»	7.000
10. » » Δελτίο Ἐμπορικῆς καὶ Βιομηχανικῆς Ἰδιοκτησίας	»	600
11. Γιὰ ὅλα τὰ τεύχη καὶ τὸ Δ.Ε.Β.Ι.	»	17.000

Οἱ Δῆμοι καὶ οἱ Κοινότητες τοῦ Κράτους καταβάλλουν τὸ 1/2 τῶν ἀνωτέρω συνδρομῶν.

Ὑπὲρ τοῦ Ταμείου Ἀλληλοβοηθείας Προσωπικοῦ τοῦ Ἐθνικοῦ Τυπογραφείου (ΤΑΠΕΤ) ἀναλογοῦν τὰ ἑξῆς ποσά:

1. Γιὰ τὸ Τεῦχος Α'	Δραχ.	75
2. » » » Β'	»	150
3. » » » ΤΑΠΣ	»	100
4. » » » Γ'	»	50
5. » » » Δ'	»	125
6. » » » Νομικῶν Προσώπων Δ.Δ. κ.λπ.	»	50
7. » » » Ἀν. Εἰδ. Δικαστηρίου	»	10
8. » » » Παράρτημα	»	30
9. » » » Ἀνωνύμων Ἑταιρειῶν κ.λπ.	»	350
10. » » Δελτίο Ἐμπ. καὶ Βιομ. Ἰδιοκτησίας	»	30
11. Γιὰ ὅλα τὰ τεύχη	»	850

Β'. ΤΙΜΗ ΦΥΛΛΩΝ

Ἡ τιμὴ πωλήσεως κάθε φύλλου, μέχρις 8 σελ., εἶναι 7 δρχ., ἀπὸ 9 ὡς 24 σελ. 14 δρχ., ἀπὸ 25 ὡς 48 σελ. 20 δρχ., ἀπὸ 49 ὡς 80 σελ. 40 δρχ. ἀπὸ 81 σελ. καὶ ἄνω ἡ τιμὴ πωλήσεως κάθε φύλλου προσαυξάνεται κατὰ 40 δρχ. ἀνὰ 80 σελίδες.

Γ'. ΤΙΜΗ ΦΩΤΟΑΝΤΙΓΡΑΦΩΝ

Ἡ τιμὴ διαθέσεως στὸ κοινὸ τῶν ἐκδιδομένων ἀπὸ τὸ Ἐθνικὸ Τυπογραφεῖο φωτοαντιγράφων τῶν διαφόρων φύλλων τῆς Ἐφημερίδας τῆς Κυβερνήσεως καθορίζεται σὲ τρεῖς (3) δραχμὲς κατὰ σελίδα.

Δ'. ΤΕΛΗ ΔΗΜΟΣΙΕΥΣΕΩΝ

Ι. Στὸ τεῦχος Ἀνωνύμων Ἑταιρειῶν καὶ Ἑταιρειῶν Περιωρισμένης Εὐθύνης:

Α'. Ἀνωνύμων Ἑταιρειῶν:

1. Τῶν καταστατικῶν	Δρχ.	18.000
2. Τῶν ἀποφάσεων «περὶ συγχωνεύσεως ἀνωνύμων ἑταιρειῶν»	»	18.000
3. Τῶν κωδικοποιήσεων τῶν καταστατικῶν (ΦΕΚ 309/67,τ. Β')	»	9.000
4. Τῶν τροποποιήσεων τῶν καταστατικῶν	»	5.000
5. Τῶν ἰσολογισμῶν κάθε χρήσεως	»	8.000
6. Τῶν ὑπουργικῶν ἀποφάσεων «περὶ παροχῆς ἀδείας ἐπεκτάσεως τῶν ἐργασιῶν Ἀσφαλιστικῶν Ἑταιρειῶν», τῶν ἐκθέσεων ἐκτιμήσεως περιουσιακῶν στοιχείων καὶ τῶν ἀποφάσεων τοῦ Δ.Σ. τοῦ ΕΛΤΑ, μὲ τὶς ὁποῖες ἐγκρίνονται καὶ δημοσιεύονται οἱ κανονισμοὶ αὐτοῦ	»	7.000
7. Τῶν ἀποφάσεων «περὶ ἐγκαταστάσεως ὑποκαταστήματος, διορισμοῦ γενικοῦ πράκτορος καὶ παροχῆς πληρεξουσιότητος πρὸς ἀντιπροσώπευσιν ἐν Ἑλλάδι ἀλλοδαπῶν Ἑταιρειῶν» καὶ τῶν ἀποφάσεων «περὶ μεταβιβάσεως τοῦ χαρτοφυλακίου Ἀσφαλιστικῶν Ἑταιρειῶν κατὰ τὸ ἄρθρο 59 παρ. 1 τοῦ Ν.Δ. 400/70»	»	4.000
8. Τῶν ἀνακοινώσεων γιὰ κάθε μεταβολὴ ποὺ γίνεται μὲ ἀποφαση Γ.Σ. ἢ Δ.Σ., τῶν προσκλήσεων σὲ γενικὲς συνελεύσεις, τῶν κατὰ τὸ ἄρθρο 32 τοῦ Ν. 3221/24 γνωστοποιήσεων, τῶν ἀνακοινώσεων, ποὺ προβλέπονται ἀπὸ τὸ ἄρθρο 59 παρ. 3 τοῦ Ν.Δ. 400/1970 «περὶ Ἀλλοδαπῶν Ἀσφαλιστικῶν Ἑταιρειῶν», τῶν ἀποφάσεων τοῦ Διοικητικοῦ Συμβουλίου τοῦ ΕΛΤΑ, ποὺ ἀναφέρονται σὲ προσωρινὲς διατάξεις καὶ τῶν ἀποφάσεων τοῦ Ὑπ. Συγκοινωνιῶν διὰ τοὺς ΗΛΠΑΠ – ΗΣΑΠ – ΟΣΕ	»	2.000
9. Τῶν συνοπτικῶν μηνιαίων καταστάσεων τῶν Τραπεζικῶν Ἑταιρειῶν	»	2.000
10. Τῶν ἀποφάσεων τῆς ἐπιτροπῆς τοῦ Χρηματιστηρίου «περὶ εἰσαγωγῆς χρεωγράφων εἰς τὸ χρηματιστήριον πρὸς διαπραγμάτευσιν, συμφώνως πρὸς τὰ διατάξεις τοῦ ἄρθρου 2 παρ. 3 Α.Ν. 148/1967	Δρχ.	2.000
11. Τῶν ἀποφάσεων τῆς ἐπιτροπῆς κεφαλαιαγορᾶς «περὶ διαγραφῆς χρεωγράφων ἐκ τοῦ χρηματιστηρίου, συμφώνως πρὸς τὰς διατάξεις τοῦ ἄρθρου 2 παρ. 4 Α.Ν. 148/67»	»	2.000
12. Τῶν ἀποφάσεων «περὶ ἐγκρίσεως τιμολογίων τῶν Ἀσφαλιστικῶν Ἑταιρειῶν»	»	2.000

Β'. Ἑταιρειῶν Περιωρισμένης Εὐθύνης:

1. Τῶν καταστατικῶν	Δρχ.	2.000
2. Τῶν κωδικοποιήσεων τῶν καταστατικῶν	»	2.000
3. Τῶν ἰσολογισμῶν κάθε χρήσεως	»	2.500
4. Τῶν ἐκθέσεων ἐκτιμήσεως περιουσιακῶν στοιχείων	»	2.000
5. Τῶν τροποποιήσεων τῶν καταστατικῶν (γιὰ κάθε συμβολαιογραφικὴ πράξη)	»	800
6. Τῶν ἀνακοινώσεων μὲ συμβολαιογραφικὴ πράξη	»	800
7. Τῶν ἀνακοινώσεων μὲ ἀπόφαση τῆς Γ.Σ.	»	600
8. Τῶν προσκλήσεων σὲ γενικὲς συνελεύσεις	»	600

Γ'. Ἀλληλασφαλιστικῶν Συνεταιρισμῶν – Ἀλληλασφαλιστικῶν Ταμείων καὶ Φιλανθρωπικῶν Σωματείων:

1. Τῶν ὑπουργικῶν ἀποφάσεων «περὶ χορηγήσεως ἀδείας λειτουργίας Ἀλληλασφαλιστικῶν Συνεταιρισμῶν – Ἀλληλασφαλιστικῶν Τσμείων»	Δρχ.	2.000
2. Τῶν ἰσολογισμῶν τῶν ἀνωτέρω Συνεταιρισμῶν, Ταμείων καὶ Σωματείων	»	2.500
Δ'. Τῶν δικαστικῶν πράξεων:	Δρχ.	800

ΙΙ. Στὸ Τέταρτο τεῦχος:

Τῶν δικαστικῶν πράξεων γιὰ παρακατάθεση ἀποζημιώσεως	»	800

Ε'. ΚΑΤΑΒΟΛΗ ΣΥΝΔΡΟΜΩΝ - ΤΕΛΩΝ ΔΗΜΟΣΙΕΥΣΕΩΝ ΚΑΙ ΠΟΣΟΣΤΩΝ Τ.Α.Π.Ε.Τ.

1. Οἱ συνδρομὲς τοῦ ἐσωτερικοῦ καὶ τὰ τέλη δημοσιεύσεων προκαταβάλλονται στὰ Δημόσια Ταμεῖα ἔναντι ἀποδεικτικοῦ εἰσπράξεως, τὸ ὁποῖο φροντίζει ὁ ἐνδιαφερόμενος νὰ τὸ στείλει στὸ Ἐθνικὸ Τυπογραφεῖο.

2. Οἱ συνδρομὲς τοῦ ἐξωτερικοῦ εἶναι δυνατὸ νὰ στέλνονται καὶ σὲ ἀνάλογο συνάλλαγμα μὲ ἐπιταγὴ ἐπ' ὀνόματι τοῦ Διευθυντῆ Διαχειρίσεως τοῦ Ἐθνικοῦ Τυπογραφείου.

3. Τὸ ὑπὲρ τοῦ ΤΑΠΕΤ ποσοστὸ ἐπὶ τῶν ἀνωτέρω συνδρομῶν καὶ τελῶν δημοσιεύσεων καταβάλλεται ὡς ἑξῆς:

α) στὴν Ἀθήνα: στὸ Ταμεῖο τοῦ ΤΑΠΕΤ (Κατάστημα Ἐθνικοῦ Τυπογραφείου),

β) στὶς ὑπόλοιπες πόλεις τοῦ Κράτους: στὰ Δημόσια Ταμεῖα καὶ ἀποδίδεται στὸ ΤΑΠΕΤ σύμφωνα μὲ τὶς 192378/3639/1947 (ΡΟΝΕΟ 185) καὶ 178048/5321/31.7.65 (ΡΟΝΕΟ 139) ἐγκύκλιες διαταγὲς τοῦ Γ.Λ.Κ.

γ) στὶς περιπτώσεις συνδρομῶν ἐξωτερικοῦ: ὅταν ἡ ἀποστολή τους γίνεται μὲ ἐπιταγὲς μαζὶ μ' αὐτὲς στέλνεται καὶ τὸ ὑπὲρ τοῦ ΤΑΠΕΤ ποσοστό.

ΑΠΟ ΤΟ ΕΘΝΙΚΟ ΤΥΠΟΓΡΑΦΕΙΟ